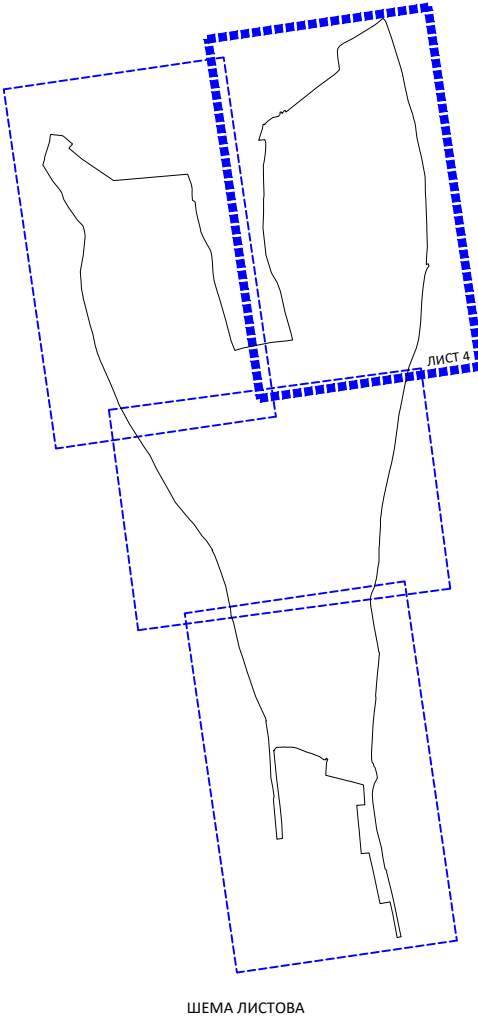
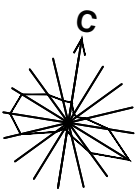
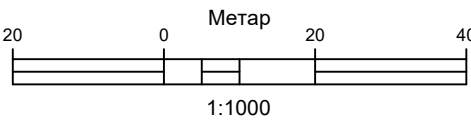


ПЛАН ДЕТАЉНЕ РЕГУЛАЦИЈЕ
ЗА ТУРИСТИЧКО-УГОСТИТЕЉСКИ КОМПЛЕКС
И ПРИСТУПНУ САОБРАЋАЈНИЦУ
НА ПОТЕСУ "СЕЛЕУШ" У КО ИРИГ

- НАЦРТ -



СЕМА ЛОКАЦИЈА

САОБРАЋАЈНА ИНФРАСТРУКТУРА И НИВЕЛАЦИОНИ ПЛАН - ЛИСТ 4

- САОБРАЋАЈНА ИНФРАСТРУКТУРА**
- ОПШТИНСКИ ПУТ
 - ПРИСТУПНА САОБРАЋАЈНИЦА
 - ПЕШАЧКО-БИЦИКЛИСТИЧКА СТАЗА
 - НЕКАТЕГОРИСАНИ ПУТ
 - САОБРАЋАЈНИ ПРИКЉУЧАК НЕКАТЕГОРИСАНОГ ПУТА - ОТРЕСИШТЕ

- НИВЕЛАЦИОНИ ПЛАН**
- ПОТА НИВЕЛЕ САОБРАЋАЈНИЦЕ
 - НАГИБ НИВЕЛЕ САОБРАЋАЈНИЦЕ
 - РЕГУЛАЦИОНА ЛИНИЈА
 - ГРАНИЦА ОБУХВАТА ПЛАНА

НОСИЛАЦ ИЗДАЈЕ ПЛАНА		ОПШТИНА ИРИГ ОВЛАШТЕНО ЛИЦЕ:	Печат и потпис:
ОБРАЗЛАЖ		ЈП ЗАВОД ЗА УРБАНИЗАМ ВОЈВОДИНЕ ДИРЕКТОР: ПРЕДРАГ КНЕЖЕВИЋ, дипл.правник ПОМОЋНИК ДИРЕКТОРА: мр ВЛАДИМИР ПИХТЕР, дипл.инж.арх.	Печат и потпис:
НАЗИВ ПЛАНА	ПЛАН ДЕТАЉНЕ РЕГУЛАЦИЈЕ ЗА ТУРИСТИЧКО-УГОСТИТЕЉСКИ КОМПЛЕКС И ПРИСТУПНУ САОБРАЋАЈНИЦУ НА ПОТЕСУ "СЕЛЕУШ" У КО ИРИГ		
НАЗИВ КАРТЕ	САОБРАЋАЈНА ИНФРАСТРУКТУРА И НИВЕЛАЦИОНИ ПЛАН- ЛИСТ 4		
ОДГОВОРНИ УРБАНИСТА	СВЈЕТЛАНА РЕКО, дипл.инж.арх.	БАЊЕ (СВЈЕТЛИЦА), дипл.инж.геод.	Печат и потпис:
САРАДНИЦИ	МАРИЈА ЗЕЦ, мастер инж.саобр.	ЗОРИЦА БОШНАЧИЋ, мастер инж. арх.	
E-2966	Размера: 1:1000	Датум: децембар 2025. год.	Број листа: 6.4